

 **COMUNE DI PONTECAGNANO FAIANO**  
(PROVINCIA DI SALERNO)

**PROGRAMMA INTEGRATO DI EDILIZIA RESIDENZIALE SOCIALE (PIERS) DI CUI ALLA DELIBERA CIPE 22.12.2017.**  
**D.D REGIONE CAMPANIA N. 40 DEL 13.04.2021 - DECRETO INTERMINISTERIALE N. 353 DEL 13.09.2021**

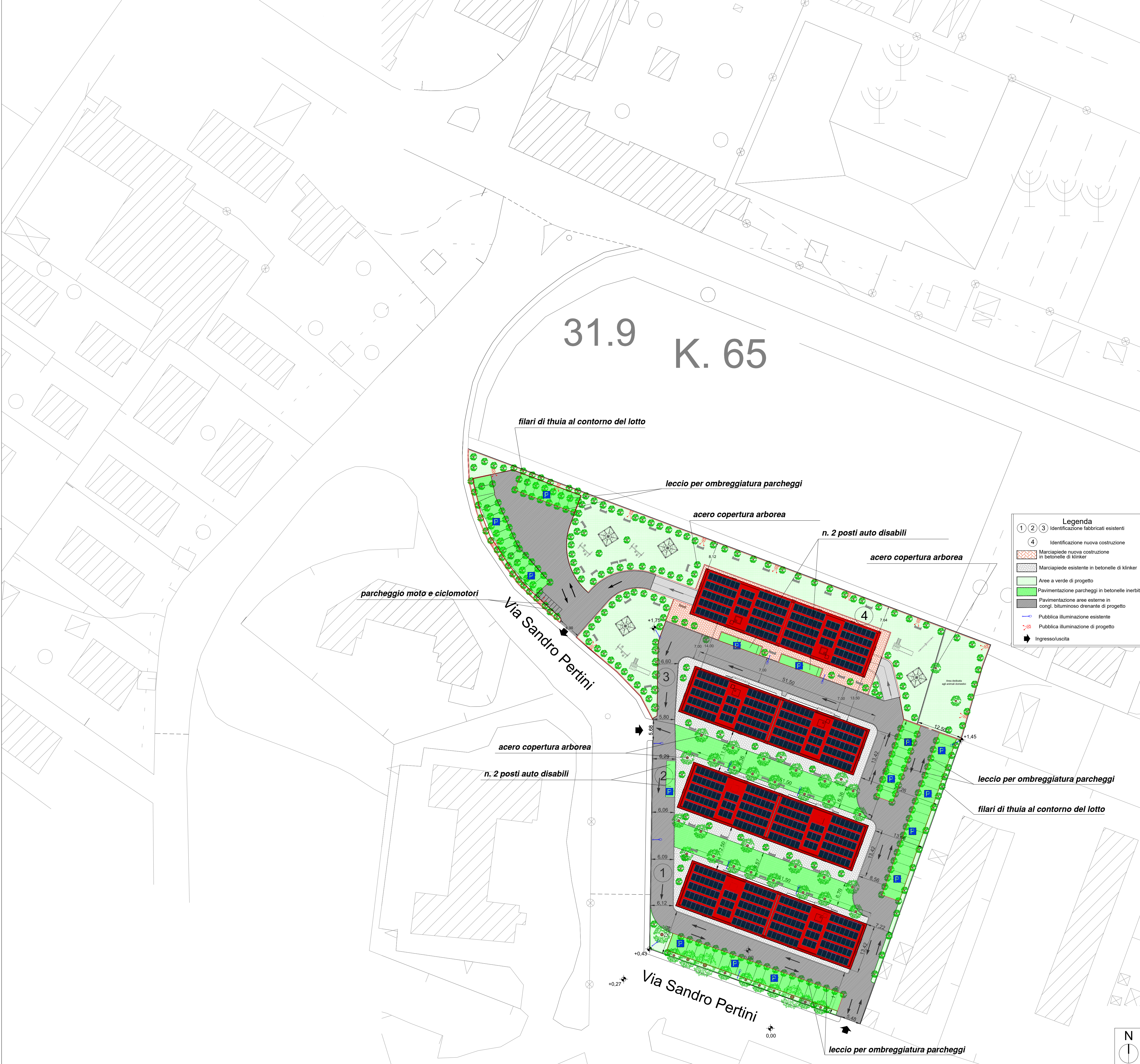
**“RIQUALIFICAZIONE AREA URBANA DEGRADATA ZONA PEEP C1 - SANT'ANTONIO”**  
**CUP: F66D20000410001**

**PROGETTO DI FATTIBILITA' TECNICO ECONOMICO**

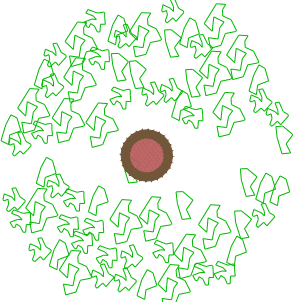
Committente: Comune di Pontecagnano Faiano (SA)		Emissione del 11/2024	
Il Sindaco: Giuseppe Lanzara		Revisioni	
L'Assessore ai Lavori Pubblici: Raffaele Sica		- 05/2025	

TAV.	elaborato
<b>10a</b>	<b>PLANIMETRIA GENERALE - stato di progetto sup. permeabile - (scala 1:500)</b>

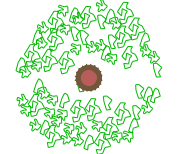
Il Responsabile Settore LL.PP.	Il Tecnico
arch. Giovanni Landi Via M.A. Ruffini, n. 52 84098, Pontecagnano Faiano (SA)	ing. Domenico Pennella Via dei Normanni n. 52 84085 Mercato S. Severino (SA)



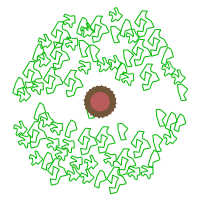
**ESSENZE ARBOREE**



leccio per ombreggiatura parcheggi



filari di thuia al contorno del lotto



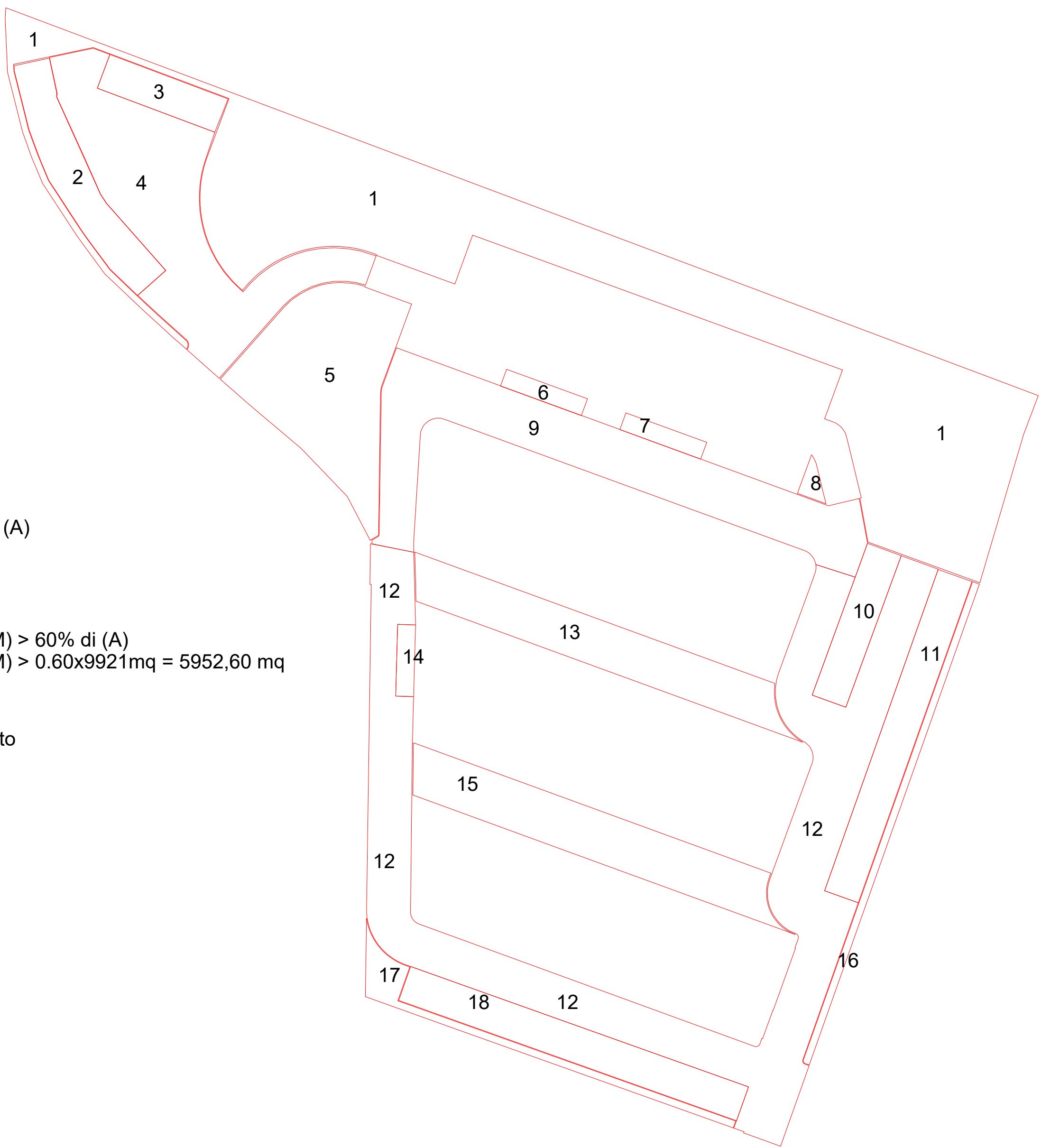
acero per copertura arborea

Sup. del lotto:  
p.lla 2737 = 6281 mq  
p.lla 1455 = 1890 mq  
p.lla 3278 = 1750 mq  
TOT. = 9921 mq (A)

Sup. permeabile (2.3.2 CAM) > 60% di (A)  
Sup. permeabile (2.3.2 CAM) > 0.60x9921mq = 5952,60 mq

Sup. permeabili di progetto

1	= 1785,17 mq
2	= 190,18 mq
3	= 87,74 mq
4	= 608,68 mq
5	= 473,28 mq
6	= 30,02 mq
7	= 30,00 mq
8	= 13,11 mq
9	= 620,51 mq
10	= 112,53 mq
11	= 237,50 mq
12	= 1339,39 mq
13	= 343,84 mq
14	= 25,00 mq
15	= 363,97 mq
16	= 71,03 mq
17	= 88,56 mq
18	= 250,00 mq
TOT.	= 6670,51 mq > 5952,60 mq



Sup. con copertura arborea (2.3.3.a CAM) > 60% sup. permeabile = 0.60 x 6670,51 mq = 4002,30 mq

Sup. permeabili con copertura arborea di progetto

1	= 1785,17 mq
2	= 190,18 mq
3	= 87,74 mq
5	= 473,28 mq
8	= 13,11 mq
10	= 112,53 mq
11	= 237,50 mq
13	= 343,84 mq
15	= 363,97 mq
16	= 71,03 mq
17	= 88,56 mq
18	= 250,00 mq

= 4016,91 mq > 4002,30 mq